











Piriac-sur-Mer

Une randonnée proposée par le CMCM





 **Durée :** 2h
 **Distance :** 9.69km
 **Dénivelé positif :** 19m
 **Dénivelé négatif :** 19m
 **Point haut :** 22m
 **Point bas :** 1m

 **Difficulté :** Moyenne
 **Retour point de départ :** Oui
 **Moyen de locomotion :** A pied
 **Commune :** Piriac-sur-Mer (44420)

Description

Points de passages

 **D/A :** N 47.381062° / O 2.543565°
alt. 3m - km 0

 **D/A :** N 47.381084° / O 2.543597°
alt. 3m - km 9.69

Informations pratiques

Départ du circuit: **Parking Port de Piriac-sur-Mer**

Circuit de 8,2 km

