












Pénestin côté mer

 Durée	2h40	 Difficulté	Non renseigné
 Distance	12,26 km	 Retour point de départ	Oui
 Dénivelé positif	57 m	Activité	
 Dénivelé négatif	57 m	 Commune	A Pénestin (56760)
 Point haut	21 m		
 Point bas	1 m		

Description

Points de passages

 **D/A**
| N 47.480448° / O 2.473958° - alt. 16 m - km 0

 **D/A**
N 47.480663° / O 2.473601° - alt. 15 m - km 12.26

Informations pratiques

parking près de l'office de tourisme

Pénestin côté mer



↑ N 1km