








# La Chapelle - La Haye Eder

 <b>Durée</b>	3h	 <b>Difficulté</b>	Non renseigné
 <b>Distance</b>	13,56 km	 <b>Retour au départ</b>	Oui
 <b>Dénivelé positif</b>	13 m	<b>Activité</b>	Non renseignée
 <b>Dénivelé négatif</b>	12 m	 <b>Commune</b>	La Chapelle-des-Marais (44410)
 <b>Point haut</b>	15 m	 <b>Région</b>	Brière
 <b>Point bas</b>	2 m		

## Description

### Points de passage

-  **D/A**  
| N 47.443819° / O 2.24502° - alt. 2 m - km 0
-  **D/A**  
N 47.444022° / O 2.24539° - alt. 3 m - km 13.56



