












Sévérac (villages)

 Durée	2h30	 Difficulté	Non renseigné
 Distance	10,59 km	 Retour au départ	Oui
 Dénivelé positif	52 m	Activité	Non renseignée
 Dénivelé négatif	50 m	 Commune	Sévérac (44530)
 Point haut	48 m		
 Point bas	3 m		

Description

Points de passage

-  **D/A**
| N 47.550342° / O 2.076341° - alt. 24 m - km 0
-  **D/A**
N 47.550349° / O 2.076302° - alt. 24 m - km 10.59

