













Saint Lyphard (bord de Brière)

 Durée	2h30	 Difficulté	Non renseigné
 Distance	10,98 km	 Retour au départ	Oui
 Dénivelé positif	24 m	Activité	Non renseignée
 Dénivelé négatif	25 m	 Commune	Saint-Lyphard (44410)
 Point haut	20 m	 Région	Brière
 Point bas	1 m		

Description

Points de passage

-  **D/A**
| N 47.394798° / O 2.302475° - alt. 6 m - km 0
-  **D/A**
N 47.394948° / O 2.302318° - alt. 6 m - km 10.98

[parking du terrain de foot à St Lyphard](#)

