












Rieux Trévalo

 Durée	2h15	 Difficulté	Non renseigné
 Distance	10,97 km	 Retour point de départ	Oui
 Dénivelé positif	82 m	Activité	Activité non renseignée
 Dénivelé négatif	76 m	 Commune	Rieux (56350)
 Point haut	50 m		
 Point bas	3 m		

Description

Points de passages

-  **D/A**
| N 47.598069° / O 2.100109° - alt. 6 m - km 0
-  **D/A**
N 47.598091° / O 2.100032° - alt. 6 m - km 10.97

Informations pratiques

parking près du port

